





KARLOVAČKA ŽUPANIJA
GRAD OZALJ
PROSTORNI PLAN UREĐENJA
GRAĐEVINSKA PODRUČJA NASELJA





Nositelj izrade: Karlovačka županija, Grad Ozalj
 Stručni izrađivač: ADF d.o.o. za arhitekturu, projektiranje, savjetovanje, urbanizam i prostorno uređenje

TUMAČ ZNAKOVLJA:



TERITORIJALNE I STATISTIČKE GRANICE

 DRŽAVNA GRANICA / OBUHVAT PPUG-a	 GRADSKA GRANICA / OBUHVAT PPUG-a
 ŽUPANIJSKA GRANICA / OBUHVAT PPUG-a	 GRANICA NASELJA



OSTALE GRANICE

 OBUHVAT PROSTORNOG PLANA - UPU	 OBUHVAT PROSTORNOG PLANA - DPU
 GRAD. PODRUČJE - IZGRAĐENI DIO	 GRAD. PODRUČJE - NEIZGRAĐENI DIO

PROSTORI / POVRŠINE ZA RAZVOJ I UREĐENJE GRAĐEVINSKOG PODRUČJA NASELJA

 IZGRAĐENI DIO GRAĐEVINSKOG PODRUČJA NASELJA	 NEIZGRAĐENI DIO GRAĐEVINSKOG PODRUČJA NASELJA
---	---

POVRŠINE IZVAN NASELJA

 GOSPODARSKA NAMJENA - POSLOVNA	 NAPUŠTENO EKSPLOATACIJSKO POLJE
--	---

Grafika obrada: ADF d.o.o. za arhitekturu, projektiranje, savjetovanje, urbanizam i prostorno uređenje
 Karlovac, rujan 2006.

Županija: KARLOVAČKA ŽUPANIJA		
Jedinica lokalne samouprave: GRAD OZALJ		
Naziv prostornog plana: PROSTORNI PLAN UREĐENJA		
Naziv kartografskog prikaza: GRAĐEVINSKA PODRUČJA NASELJA		
Broj kartografskog prikaza: 11		Mjerilo kartografskog prikaza: 1 : 5 000
Program mjera za unapređenje stanja u prostoru: Službeni glasnik Grada Ozlja, broj 03/04		
Odluka predstavničkog tijela o donošenju plana: Službeni glasnik Grada Ozlja, broj 04/06		
Javni raspis (datum objave): Karlovački list, 14.05.2005.g.		Javni avizirajući: 24.05.2005. - 27.06.2005.
Pečat tijela odgovornog za provođenje javne rasprave: M.P.		
Odgovorna osoba: Jasna Panijan, dipl.inž.geod. ime, prezime i potpis		
Suglasnost na plan prema članku 24. Zakona o prostornom uređenju (NN 50/04, 69/04, 61/00, 32/02, 100/04) i Suglasnost Ureda državne uprave u Karlovačkoj županiji, Službe za prostorno uređenje, zaštitu okoliša, graditeljstvo i imovinsko-pravne poslove, Ispostave u Ozlju (Klasa: 350-02/06-01/02, Ur.broj:2133-10-014-06-04 od 08. rujna 2006.godine.)		
Pravna osoba koja je izradila plan: ADF d.o.o. za arhitekturu, projektiranje, savjetovanje, urbanizam i prostorno uređenje, Karlovac		
Pečat pravne osobe koja je izradila plan: M.P.		Odgovorna osoba: Vladimir Petrović, dipl.inž.arh. ime, prezime i potpis
Koordinator plana: Brankica Petrović, dipl.inž.arh.		
Stručni tim u izradi plana: Brankica Petrović, dipl.inž.arh. Jadranko Gojanović, dipl.inž.grad. Vladimir Petrović, dipl.inž.arh. mr.sc.Tonko Radica, prof.geograf. Vlatka Borota, dipl.inž.arh.		
Pečat predstavničkog tijela: M.P.		Predsjednik Gradskog vijeća: Dane Ugarković ime, prezime i potpis
Istovjetnost ovog prostornog plana s izvornikom ovdje: ime, prezime i potpis		Pečat nadležnog tijela: M.P.